

Bruit routier

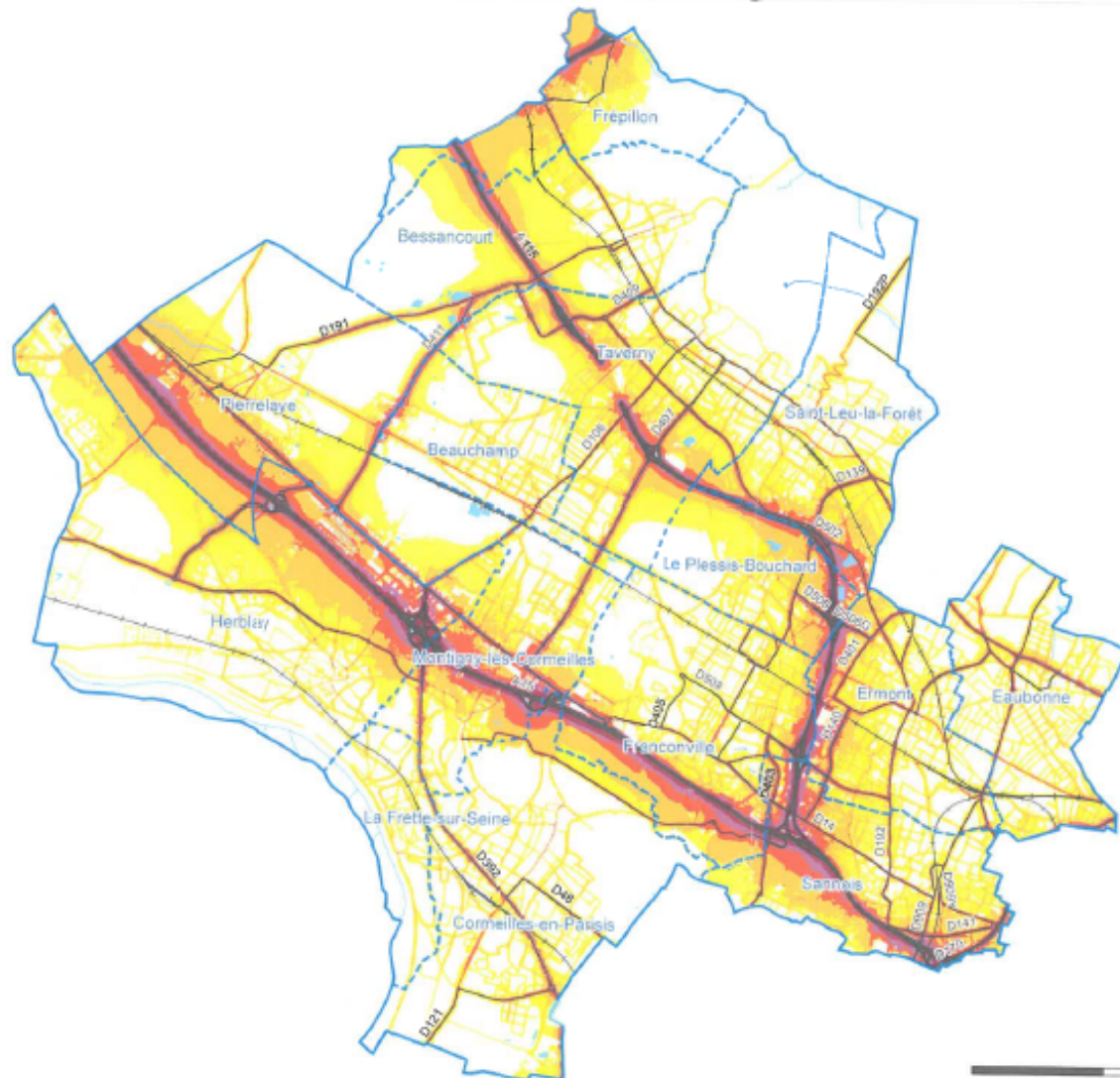
Indicateur Lden (Jour/Soir/Nuit)

Vu pour être annexé à
l'Annuaire de la Qualité de l'Air
Cergy-Pontoise, le 0 OCT. 2019

Val Parisis (CA)



Le Préfet,
Mairie de SAINT-QUENTIN



Niveaux sonores, en dB(A)

- 55 - 60
- 60 - 65
- 65 - 70
- 70 - 75
- > 75

- Limite communale
- Autoroutes et nationales
- Départementales
- Voies ferrées
- Surface en eau
- Cours d'eau



DeuxFrance

Bruit routier

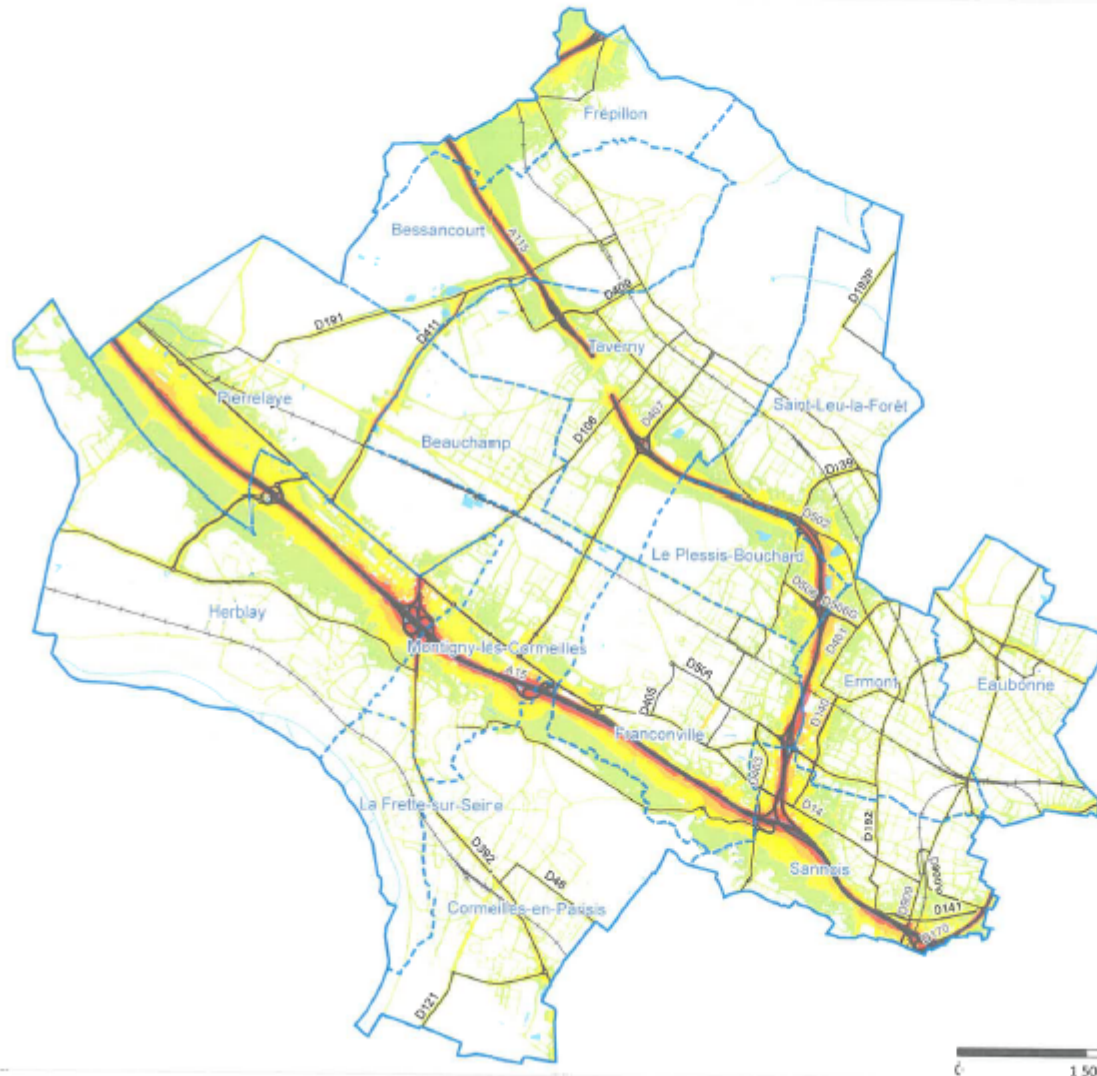
Indicateur Ln (Nuit)

Vu pour être annexé à
l'annexe de ce jour
Cergy-Pointoise, le 10 OCT. 2019

Val Parisis (CA)



Le Préfet.
Alain de SAINT-CLEMENT



Niveaux sonores, en dB(A)

- 50 - 55
- 55 - 60
- 60 - 65
- 65 - 70
- 70 - 75
- > 75

- Limite communale
- Autoroutes et nationales
- Départementales
- Voies ferrées
- Surface en eau
- Cours d'eau

0 1 500 3 000 Mètres



ReuFrance

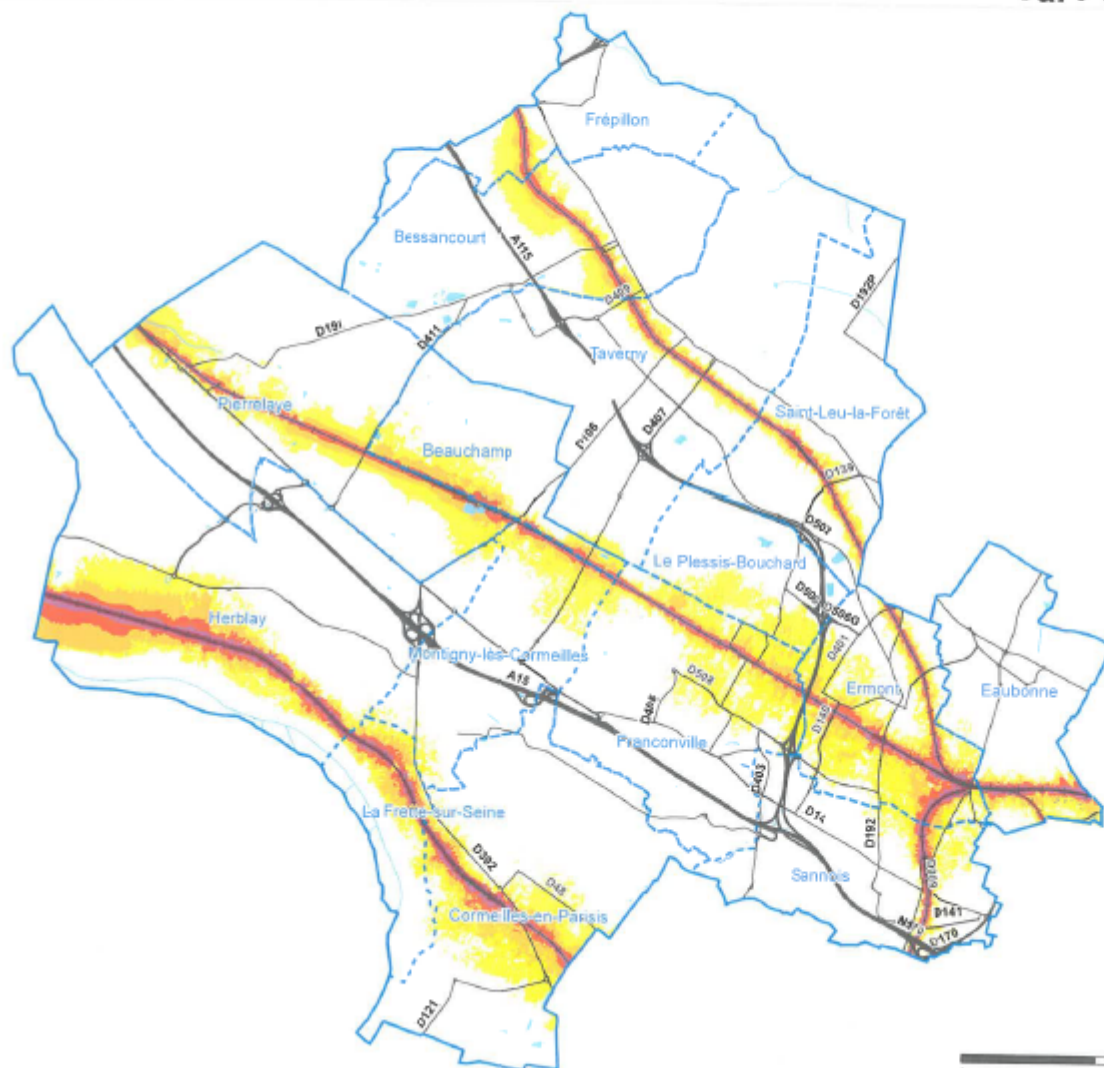
Bruit ferré

Indicateur Lden (Jour/Soir/Nuit)

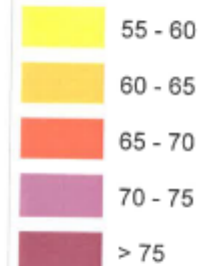
Val Parisis (CA)

Vu pour être annexé à
l'arrêté de ce jour
Cergy-Paris, le 10 OCT. 2019

Le Préfet,
Arnaud de SAINT-CHENTIN



Niveaux sonores, en dB(A)



- Limite communale
- Autoroutes et nationales
- Départementales
- + + Voies ferrées conventionnelles
- LGV (lignes à grande vitesse)
- Cours d'eau
- Surface en eau



Cerema DTert10F : modification des axes
ferroviaires franciliens de SNCF Réseau
RATP : modification du réseau RATP
Bruitparif : complétion des cartes

Bruit ferré
Indicateur Ln (Nuit)

Val Parisis (CA)

Vu pour être annexé à
l'arrêté de ce jour
Cergy-Pontoise, le

0 OCT. 2019



Le Préfet,
ARDEURS DE SAINT-QUENTIN



Niveaux sonores, en dB(A)

50 - 55
55 - 60
60 - 65
65 - 70
> 70

- Limite communale
- Autoroutes et nationales
- Départementales
- Voies ferrées conventionnelles
- LGV (lignes à grande vitesse)
- Cours d'eau
- Surface en eau



Bruit aérien - Aéroport Paris-CDG

Indicateur Lden (Jour/Soir/Nuit)

Vu pour être annexé à
l'arrêté du 10 OCT. 2019
Cergy-Fortoise, le

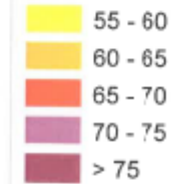
Val Parisis (CA)

10 OCT. 2019



Le Préfet,
[Signature]
Préfet de SAINT-QUENTIN

Niveaux sonores, en dB(A)



- Limite communale
- Autoroutes et nationales
- Départementales
- Voies ferrées
- Cours d'eau
- Surface en eau



0 1 570 3 140 Mètres

DGAC - modélisation
Bruitparif : compilation des cartes

Bruit aérien - Aéroport Paris-CDG

Indicateur Ln (Nuit)

Vu pour être annexé à
l'arrêt de ce jour
Cergy-Pontoise, le

0 OCT. 2019

Val Parisis (CA)



Le Prés,

Maire de SAINT-QUENTIN



Niveaux sonores, en dB(A)

- 50 - 55
- 55 - 60
- 60 - 65
- 65 - 70
- > 70

- Limite communale
- Autoroutes et nationales
- Départementales
- Voies ferrées
- Cours d'eau
- Surface en eau



0 1 570 3 140 Mètres

DGAC : modélisation
Bruitparif : complation des cartes

Bruit aérien - Aéroport Paris-Le Bourget

Indicateur Lden (Jour/Soir/Nuit)

Vu pour être annexé à
l'arrêté de ce jour
Cergy-Pontoise, le

10 OCT. 2019

Val Parisis (CA)



Le Préfet,
Arrondissement de SAINT-QUENTIN

Niveaux sonores, en dB(A)

- 55 - 60
- 60 - 65
- 65 - 70
- 70 - 75
- > 75

- Limite communale
- Autoroutes et nationales
- Départementales
- Voies ferrées
- Cours d'eau
- Surface en eau



DGAC : modélisation
Bruitparif : compilation des cartes

Bruit aérien - Aéroport Paris-Le Bourget

Indicateur Ln (Nuit)

Vo pour être annexé à
l'arrêté de ce jour
Gery-Pontolse, le

Val Parisis (CA)

10 OCT. 2019



Le Préfet,
[Signature]
Préfet de SAINT-QUENTIN

Niveaux sonores, en dB(A)

- 50 - 55
- 55 - 60
- 60 - 65
- 65 - 70
- > 70

- Limite communale
- Autoroutes et nationales
- Départementales
- Voies ferrées
- Cours d'eau
- Surface en eau



Mètres
0 1 570 3 140

DGAC : modélisation
Bruitperf : compilation des cartes

Bruit routier

Zones de dépassement de la valeur limite

Zones susceptibles de contenir des bâtiments dont le Lden dépasse 68 dB(A)

Indicateur Lden (Jour/Soir/Nuit)

Val Parisis (CA)

Vu pour être annexé à
l'arrêté de ce jour
Cergy-Paris, le

10 OCT. 2019



Le Préfet,
[Signature]
Arrêté de SAINT-QUENTIN

Niveau sonore, en dB(A)
Lden > 68

- Limite communale
- Autoroutes et nationales
- Départementales
- Voies ferrées
- Surface en eau
- Cours d'eau



ReuFrance

Bruit routier

Zones de dépassement de la valeur limite

Zones susceptibles de contenir des bâtiments dont le Ln dépasse 62 dB(A)

Indicateur Ln (Nuit)

Val Parisis (CA)

Vu pour être annexé à
l'arrêté de ce jour
Cergy-Pontoise, le

08 OCT. 2019



Le Préfet,
[Signature]
Amir de SAINT-QUENTIN

Niveau sonore, en dB(A)

Ln > 62

- Limite communale
- Autoroutes et nationales
- Départementales
- Voies ferrées
- Surface en eau
- Cours d'eau

0 1 500 3 000 Mètres



BeauFrance

Bruit ferré

Zones de dépassement de la valeur limite

Zones susceptibles de contenir des bâtiments dont le Lden dépasse 73 dB(A) (voies conventionnelles) ou 68 dB(A) (lignes à grande vitesse)

Indicateur Lden (Jour/Soir/Nuit)

Val Parisis (CA)

Vu pour être annexé à
l'arrêté de ce jour
Cergy-Pontoise, le

10 OCT. 2019



Le Préfet,

Maire de SAINT-QUENTIN

Niveaux sonores, en dB(A)

- > 73 dB(A) pour les voies ferrées conventionnelles
- > 68 dB(A) pour les lignes à grande vitesse

- Limite communale
- Autoroutes et nationales
- Départementales
- Voies ferrées conventionnelles
- LGV (lignes à grande vitesse)
- Cours d'eau
- Surface en eau



Cerema D'Teridf : modélisation des axes ferroviaires franciliens de SNCF Réseau
RATP : modélisation du réseau RATP
Bruitparif : compilation des cartes



Bruit terre

Zones de dépassement de la valeur limite

Zones susceptibles de contenir des bâtiments dont le L_n dépasse 65 dB(A) (voies conventionnelles) ou 62 dB(A) (lignes à grande vitesse)

Indicateur L_n (Nuit)

Val Parisis (CA)

Vu pour être annexé à
l'arrêté de ce jour
Cerev-Pontoise, le

10 OCT. 2019



Le Préfet.

Ambury de SAINT-QUENTIN

Niveaux sonores, en dB(A)

- > 65 dB(A) pour les voies ferrées conventionnelles
- > 62 dB(A) pour les lignes à grande vitesse

- Limite communale
- Autoroutes et nationales
- Départementales
- Voies ferrées conventionnelles
- LGV (lignes à grande vitesse)
- Cours d'eau
- Surface en eau



Cerema DTeridF : modélisation des axes ferroviaires franciliens de SNCF Réseau
RATP : modélisation du réseau RATP
Brutparif : compilation des cartes

Bruit aérien - Aéroport Paris-CDG
Zones de dépassement de la valeur limite
Indicateur Lden (Jour/Soir/Nuit)

Vo pour être annexé à
 l'annexe de ce jour
 Cergy-Paris, le


Val Parisis (CA)







10 OCT. 2019




Le Préfet,

 Amiral de SAINT-QUENTIN

Niveau sonore, en dB(A)
 > 55 dB(A)

-  Limite communale
-  Autoroutes et nationales
-  Départementales
-  Voies ferrées
-  Cours d'eau
-  Surface en eau



DGAC : modélisation
 Bruitparif : compilation des cartes

Bruit aérien - Aéroport Paris-Le Bourget
Zones de dépassement de la valeur limite
Indicateur Lden (Jour/Soir/Nuit)

Val Parisis (CA)

Vo pour être annexé à
 l'arrêté de ce jour
 Cergy-Portoise, le
 10 OCT. 2019




Le Préfet,

 Maire de SAINT-QUENTIN

Niveau sonore, en dB(A)
 > 55 dB(A)

- Limite communale
- Autoroutes et nationales
- Départementales
- Voies ferrées
- Cours d'eau
- Surface en eau



DGAC : modélisation
 Bruitparif : complémentation des cartes

Bruit aérien

Indicateur Ln (Nuit)

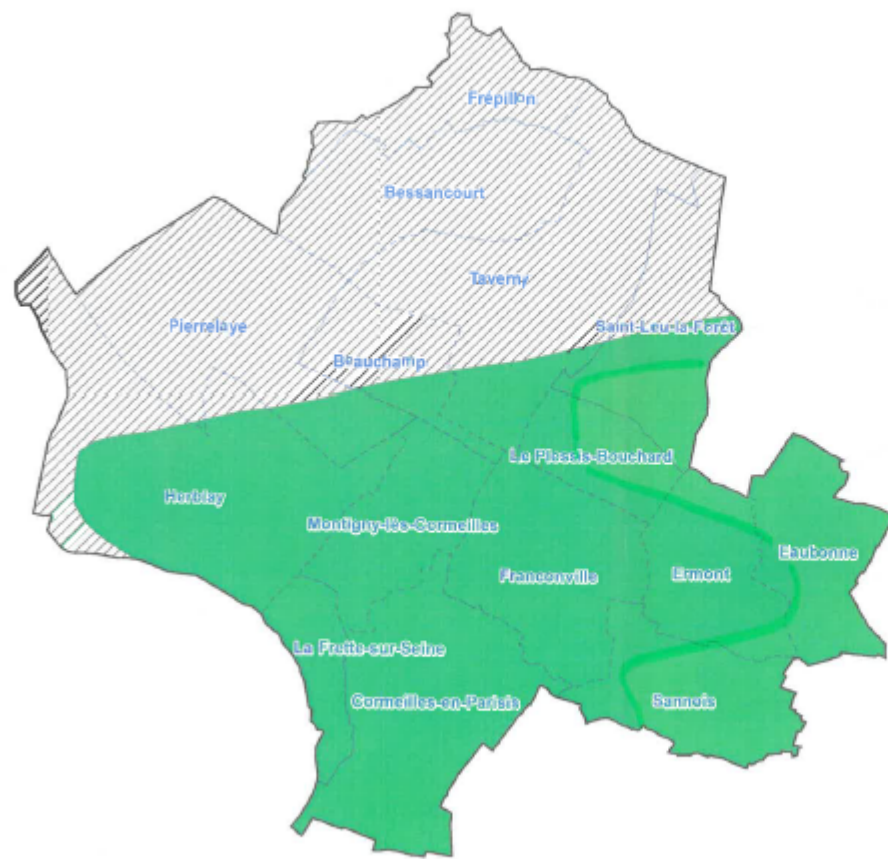
Vu pour être annexé à
l'arrêté de ce jour
Cergy-Pontoise, le

CA Val Parisis

0 OCT. 2019



Le Préfet,
[Signature]
Ambly de SAINT-QUENTIN



Niveaux sonores, en dB(A)

- < 40, Zone survolée *
- 40 - 45
- 45 - 50
- 50 - 55
- 55 - 60
- 60 - 65
- > 70



DGAC : modélisation pour les niveaux ≥ 50 dB(A)
Bruitparif : complément pour les niveaux < 50 dB(A) et compilation des cartes



* Moins de 2500 mètres d'altitude

Bruit aérien

Indicateur Lden (Jour/Soir/Nuit)

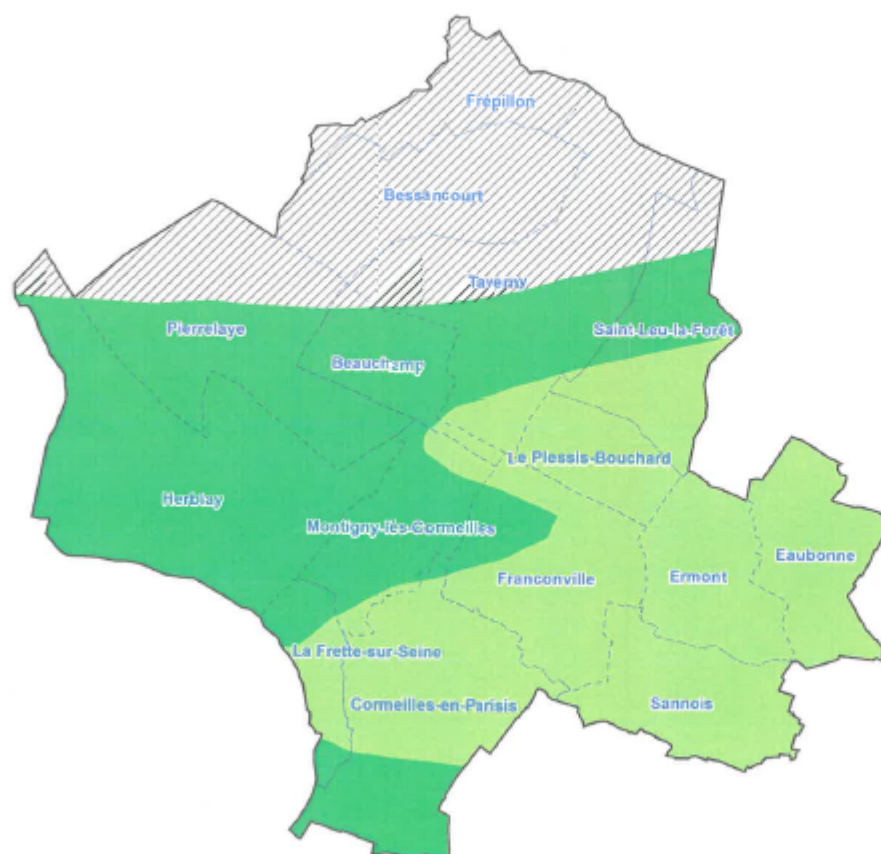
Vu pour être annexé à
l'arrêté de ce jour
Cergy-Paris, le
19 OCT. 2019

CA Val Parisis

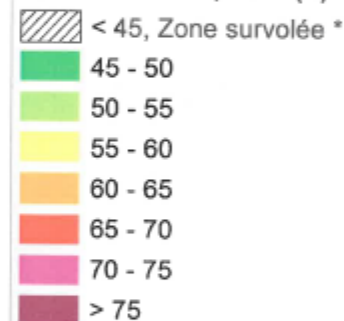


Le Préfet,

Amir de SAINT-QUENTIN



Niveaux sonores, en dB(A)



DGAC : modélisation pour les
niveaux ≥ 55 dB(A)
Bruitparif : complément pour les
niveaux < 55 dB(A) et compilation
des cartes

* Moins de 2500 mètres d'altitude

